

REPÚBLICA FEDERATIVA DO BRASIL

CARTÓRIO DO PRIMEIRO OFÍCIO

ESTADO DE SERGIPE

Praca Camerino, 205, B, São José, Aracaju - Estado de Sergipe - CEP 49.015-2

E-Mail: cart_of1@infonet.com.br

Tel.: (079) 3025-9400

Certidão de Inteiro Teor



Registro Geral - Livro N. 2

Comarca de Aracaju

Ano 200³

Matrícula N. 20.215 **Data** Em 10 de julho de 2003 **Imóvel** Uma Área denominada Centro Administrativo, situada no Bairro Capucho, nesta Capital, medindo 1.157.409,37m², cuja poligonal se desenvolve da seguinte forma: partindo do marco 14, situado no limite com a Rua Dep. Reinaldo Moura e Norton, definido pela coordenada plana UTM 8.793.635,389m Norte e 707.930,210m Leste, deste, confrontando neste trecho com Norcon, no quadrante Nordeste, seguindo com distância de 241,248m e azimute plano de 147°02'12", em arco de raio 709.010,813m chega-se ao marco 13, deste confrontando neste trecho com Norcon, no quadrante Noroeste, seguindo com distância de 65,579m e azimute plano de 73°05'55", chega-se ao marco 12, no quadrante Noroeste, seguindo com distância de 55,258m e azimute plano de 80°29'35", em arco de raio 707.275,585m chega-se ao marco 11, no quadrante Noroeste, seguindo com distância de 75,550m e azimute plano de 88°21'51", chega-se ao marco 10, no quadrante Noroeste, seguindo com distância de 164,197m e azimute plano de 27°04'09", chega-se ao marco 9, deste confrontando neste trecho com BB-235, no quadrante Nordeste, seguindo com distância de 141,117m e azimute plano de 99°07'23", chega-se ao marco 8, deste confrontando neste trecho com Avenida Tancredo Neves, no quadrante Nordeste, seguindo com distância de 208,242m e azimute plano de 127°31'18", chega-se ao marco 7, no quadrante Nordeste, seguindo com distância de 345,330m e azimute plano de 163°50'57", em arco de raio 708.124,219m chega-se ao marco 6, no quadrante Nordeste, seguindo com distância de 85,503m e azimute plano de 159°40'00", chega-se ao marco 5, no quadrante Nordeste, seguindo com distância de 162,626m e azimute plano de 154°37'58", chega-se ao marco 4, no quadrante Nordeste, seguindo com distância de 52,888m e azimute plano de 144°49'45", chega-se ao marco 3, deste confrontando neste trecho com Terminal Rodoviário José Rollemberg Leite, no quadrante Sudeste, seguindo com distância de 276,839m e azimute plano de 228°09'38", chega-se ao marco 2, no quadrante Nordeste, seguindo com distância de 563,132m e azimute plano de 138°23'17", chega-se ao marco 1, deste confrontando neste trecho com Avenida Marechal Rondon, no quadrante Sudeste, seguindo com distância de 77,370m e azimute plano de 244°48'00", chega-se ao marco 51, no quadrante Sudeste, seguindo com distância de 158,501m e azimute plano de 253°22'36", chega-se ao marco 50, deste confrontando neste trecho com Deon, no quadrante Sudoeste, seguindo com distância de 85,830m e azimute plano de 314°46'56", chega-se ao marco 49, deste confrontando neste trecho com Cosil, no quadrante Sudoeste, seguindo com distância de 336,671m e azimute plano de 313°17'49", no quadrante Sudoeste, seguindo com distância de 355,764m e azimute plano de 313°00'42", chega-se ao marco 47, no quadrante Sudoeste, seguindo com distância de 124,209m e azimute plano de 319°02'49", chega-se ao marco 46, no quadrante Sudeste, seguindo com distância de 235,445m e azimute plano de 220°38'44", chega-se ao marco 45, no quadrante Sudeste, seguindo com distância de 110,556m e azimute plano de 219°16'13", chega-se ao marco 44, no quadrante Sudeste, seguindo com distância de 184,267m e azimute plano de 207°02'01", chega-se ao marco 43, deste confrontando neste trecho com Rio Poxim, no quadrante Sudoeste, seguindo com distância de 73,490m e azimute plano de 317°05'00", chega-se ao marco 42, no quadrante Sudoeste, seguindo com distância de 107,127m e azimute plano de 284°01'38", chega-se ao marco 41, no quadrante Sudoeste, seguindo com distância de 389,968m e azimute plano de 306°51'03", chega-se ao marco 40, deste confrontando neste trecho com Propriedade do Dr. Aláin, no quadrante Noroeste, seguindo com distância de 179,824m e azimute plano de 53°47'24", chega-se ao marco 39, no quadrante Noroeste, seguindo com distância de 23,652m e azimute plano de 27°39'42", chega-se ao marco 38, no quadrante Noroeste, seguindo com distância de 221,638m e azimute plano de 12°13'01", chega-se ao marco 37, no quadrante Sudoeste, seguindo com distância de 83,974m e azimute plano de 306°32'26", chega-se ao marco 36, no quadrante Noroeste, seguindo com distância de 115,867m e azimute plano de 24°31'39", chega-se ao marco 35, no quadrante Noroeste, seguindo com distância de 170,177m e azimute plano de 20°07'12", chega-se ao marco 34, no quadrante Sudeste, seguindo com distância de 120,491m e azimute plano de 269°14'32", chega-se ao marco 33, no quadrante Sudoeste, seguindo com distância de 144,073m e azimute plano de 286°54'40", chega-se ao marco 32, no quadrante Sudoeste, seguindo com distância de 159,455m e azimute plano de 289°21'06", chega-se ao marco 31, no quadrante Sudoeste, seguindo com distância de 22,982m e azimute plano de 307°16'07", chega-se ao marco 30, no quadrante Sudeste, seguindo com distância de 117,623m e azimute plano de 219°18'05", chega-se ao marco 29, deste confrontando neste trecho com Rádio Aperiapé, no quadrante Sudeste, seguindo com distância de 117,265m e azimute plano de 205°45'02", chega-se ao marco 28, deste confrontando neste trecho com Rio Poxim no quadrante Sudoeste, seguindo com distância de 220,865m e azimute plano de 295°33'11", chega-se ao marco 27, deste confrontando neste trecho com Proprietário Desconhecido, no quadrante Noroeste, seguindo com distância de 96,182m e azimute de 23°07'46", chega-se ao marco 26, deste confrontando neste trecho com Maratá, no quadrante Nordeste, seguindo com distância de 142,863m e azimute plano de 114°38'16", chega-se ao marco 25, no quadrante Nordeste, seguindo com distância

**CARTÓRIO DO PRIMEIRO OFÍCIO
COMARCA DE ARACAJU**

Praca Camerino, 205, B. São José, Aracaju - Estado de Sergipe - CEP 49.015-060

E-Mail: cart_of1@infonet.com.br

Tel.: (079) 3025-9400

Certidão de Inteiro Teor

de 68,314m e azimuth plano de 103°55'41", chega-se ao marco 24, no quadrante Noroeste, seguindo com distância de 302,589m e azimuth plano de 37°53'17", chega-se ao marco 23, no quadrante Noroeste, seguindo com distância de 17,806m e azimuth plano de 11°48'15", chega-se ao marco 22, deste confrontando neste trecho com GUIMATEX, no quadrante Nordeste, seguindo com distância de 249,707m e azimuth plano de 92°04'55", chega-se ao marco 21, deste confrontando neste trecho com Subestação da Energipe, no quadrante Sudeste, seguindo com distância de 117,248m e azimuth plano de 182°01'37", chega-se ao marco 20, no quadrante Nordeste, seguindo com distância de 148,856m e azimuth plano de 92°13'20", chega-se ao marco 19, deste confrontando neste trecho com Propriedade Desconhecida, no quadrante Nordeste, seguindo com distância de 128,529m e azimuth plano de 127°51'39", chega-se ao marco 18, deste confrontando neste trecho com Creche, no quadrante Nordeste, seguindo com distância de 44,726m e azimuth plano de 119°50'10", chega-se ao marco 17, no quadrante Nordeste, seguindo com distância de 38,456m e azimuth plano de 103°15'25", chega-se ao marco 16, deste confrontando neste trecho com Creche e Rua Deputado Reinaldo Moura, no quadrante Noroeste, seguindo com distância de 24,273m e azimuth plano de 87°49'51", chega-se ao marco 15, deste confrontando neste trecho com Rua Deputado Reinaldo Moura, no quadrante Noroeste, seguindo com distância de 261,662m e azimuth plano de 12°55'29", chega-se ao marco 14, ponto inicial da descrição deste perímetro, limitando-se ao NORTE, com Maratã, Guimatex, Subestação da Energipe, Rua Deputado Reinaldo Moura, Noroeste, BR-235; ao LESTE, com Avenida Tancredo Neves e Terminal Rodoviário Governador José Rollemberg Leite; ao SUL, com Rio Porim-DESO, Avenida Marechal Rondon, e área da COSIL e ao OESTE, com Propriedade do Dr. Alain, Rádio Aperiçá, Maratã e o Rio Porim. PROPRIETÁRIO: ESTADO DE SERGIPE, pessoa jurídica de direito público interno, CNPJ nº 13.130.505/005-46, com sede na Praça Fausto Cardozo, nesta capital. REGISTROS ANTERIORES: 7.969, FLS. 139, P 2-BE, 6.803, FLS. 23, P 2-AX, 7.970, FLS. 140, P 2-BE, 2.239, FLS. 08, P 2-Q, 14.462, FLS. 12, P 2-DD e 8.295, FLS. 05, P 2-BE, o qual é verdade e dou fe.

O Oficial,

AV. 1-20.215 - Certificação de matrícula supra representa unificação das áreas objeto dos registros anteriores, feita a pedido do proprietário. Aracaju, 10 de julho de 2003.

O Oficial Substituto,

ARQ. 471/03


AV.2-20.215 - Foi excluída da área acima descrita e caracterizada, uma área total de 161.236,26m², transmitidas que foram anteriormente da seguinte forma: as áreas foram objeto de doação por parte do requerente e registradas nesse cartório, a saber: Federação das Indústrias do Estado de Sergipe - FIES, matrícula nº 9.184, fls. 144, livro 2-BQ, área de 20.530,00m²; Aracaju Clube de Operadores de Rádio Faixa Cidadão de Aracaju - CORFACI, matrícula nº 15.970, fls. 20; livro 2-DQ, área de 11.208,00m²; Justiça Federal - Seção Judiciária do Estado de Sergipe, matrícula nº 16.334, fls. 84, livro 2-DQ e matrícula nº 14.100, fls. 100, livro 2-DA, área total de 14.895,00m²; Tribunal de Conta da União - TCU, matrícula nº 16.043, fls. 93, livro 2-DQ, área de 31.287,60m²; União Federal, matrícula nº 16.348, fls. 108, livro 2-DQ, área de 4.705,00m²; Instituto Brasileiro de Desenvolvimento Florestal, matrícula nº 10.180, fls. 80, livro 2-BV, área de 4.705,00m²; Tribunal Regional Eleitoral, matrícula nº 16.415, fls. 25, livro 2-DR, e matrícula nº 16.833, fls. 143, livro 2-DT, área total de 16.814,93m²; Conselho Regional de Contabilidade do Estado de Sergipe, matrícula nº 17.695, fls. 05, livro 2-DT, área de 1.600,00m²; Departamento de Polícia Federal, matrícula nº 19.224, fls. 134, livro 2-EM, área de 29.761,60m²; Tribunal Regional do Trabalho da 2ª Região, matrícula nº 19.131, fls. 041, livro 2-EM, área de 25.708,53,00m². Ficando a unificação com uma remanescente no total de 996.473,11m². Aracaju, 10 de julho de 2003.

O Oficial,

Selo nº 18/11/2003
§ único do art. 14

Av.3-20.215 - Dada ao Município de Aracaju, uma área de 20.638,52m², lote 30, da área objeto desta matrícula, conforme matrícula 20.216, fls. 261, P 2-ES. Aracaju, 10 de julho de 2003.

O Oficial Substituto,



REPÚBLICA FEDERATIVA DO BRASIL
ESTADO DE SERGIPE



Registro Geral - Livro N.2 -

Comarca de Aracaju

Ano 200__08

Matrícula N. 20.215 Data 10 de abril Imóvel:

AV-4/20.215: Doada ao Tribunal Regional Eleitoral de Sergipe, uma área de 8.000,00m², lote 12-A, da área objeto desta matrícula, conforme matrícula 25.599, fls. livro 2. Aracaju, quinta-feira, 10 de abril de 2008.

Oficial - Bel. Luiz de Santana: _____

AV-5/20.215: Certifico que foi desmembramento da área objeto desta matrícula, uma área total de 13.410,13m², conforme matrícula 26.820, fls. 1, livro 2. Aracaju, sexta-feira, 20 de fevereiro de 2009.

Oficial - Bel. Luiz de Santana: _____

Selo nº DA 001561248 § único do art.14 boleto 149090001932

AV-6/20.215: Doada a União Federal, uma área de 11.056,00m², lote 06, da área objeto desta matrícula, conforme matrícula 27.617, fls. 1, livro 2. Aracaju, quinta-feira, 27 de agosto de 2009.

Oficial - Bel. Luiz de Santana: _____

Isento do Pagamento de Emolumentos em razão da doação o art 1º do Decreto-Lei 1.537, de 13/04/1977 Arq. 1029/09

AV-7/20.215: Doada ao Ministério Público do Estado de Sergipe, uma área de 27.328,18m² da área objeto desta matrícula, conforme matrícula 27.989 do livro 2. Aracaju, sexta-feira, 5 de fevereiro de 2010.

Oficial - Bel. Luiz de Santana: _____

AV-8/20.215: Doada ao Instituto Brasileiro do Meio Ambiente e dos Recursos Naturais Renováveis - IBAMA, uma área de 4.705,00m² da área objeto desta matrícula, conforme matrícula 31.404 do livro 2. Aracaju, segunda-feira, 27 de setembro de 2012.

Oficial - Bel. Luiz de Santana: _____

AV-9/20.215: Doada ao Grupo de Apoio à Criança com Câncer de Sergipe - GACCSE, uma área de 5.000,00m² da área objeto desta matrícula, conforme matrícula 32.010, do livro 2. Aracaju, segunda-feira, 2 de dezembro de 2013.

Oficial - Bel. Luiz de Santana: _____

AV-10/20.215: Doada ao Instituto Tecnológico e de Pesquisas do Estado de Sergipe, uma área de 21.612,18m² da área objeto desta matrícula, conforme matrícula 32.357, do livro 2. Aracaju, terça-feira, 29 de julho de 2014.


Oficial - Bel. Luiz de Santana: _____

AV-11/20.215: Certifico que foi desmembramento da área de terreno objeto desta matrícula, uma área total de 54.917,50m², conforme matrícula 33.213, folhas 1, livro 2. Aracaju, quinta-feira, 14 de maio de 2015.

Oficial - Bel. Luiz de Santana: _____

Selo nº SE DA 2365779 § único do art.14 boleto 149150005431


AV-12/20.215: Doada a União Federal, uma área de 27.051,83m², conforme matrícula 35.304, folhas 01, livro 2. Aracaju, quinta-feira, 30 de junho de 2016.

Oficial - Bel. Luiz de Santana: 

AV-13/20.215: Procedo a presente averbação ex-officio para ficar constando que na Av. 920.215 foi doada ao Grupo de Apoio a Criança com Câncer de Sergipe - GACC/SE, uma área de 7.276,55m² e não 5.000,00m² como por um erro foi mencionada na referida averbação, conforme matrícula 32.010, do livro 2. Aracaju, terça-feira, 8 de novembro de 2016.

Oficial - Bel. Luiz de Santana: 

AV-14/20.215: Doada ao CONSELHO REGIONAL DE ENGENHARIA E AGRONOMIA DO ESTADO DE SERGIPE, área medindo 8.736,71m², conforme registro 1 matriculz 39.382 do livro 2 Aracaju, sexta-feira, 12 de abril de 2019.

Escrevente - Criscia Maria Dantas: 

AV-15/20.215: Procedo a presente averbação, para constar que Ut autorização contida na escritura pública de doação, lavrada em 02.02.2010, às fls. 94 do livro 650, fica cancelada a matrícula nº 15.970, voltando a pertencer ao objeto desta matrícula a área de 11.208,60m². Ato gratuito. Aracaju, segunda-feira, 5 de outubro de 2020.

Escrevente - Luiz de Santana Junior: 

AV-16/20.215: Procedo a presente averbação instruído com Alvará nº 03/2020 - DPS, Licença concedida para Execução de Obras Divisão de Parcelamento do Solo, fornecida pela Empresa Municipal de Obras e Urbanização - EMURB, processo nº 5198/2007, datada de 30 de março de 2020, para constar que a área total e descrição do perímetro são as seguintes: Inicia-se a descrição deste perímetro no vértice V-01, situado na Avenida Presidente Tancredo Neves, de coordenadas N 8.793.432,21m e E 708.664,97m; deste segue confrontando pelo leste com a Avenida Presidente Tancredo Neves, com azimute de 163°56'57" por uma distância de 345,33m até o vértice V-02, de coordenadas N 8.793.150,34m e E 708.768,45m; deste segue confrontando pelo leste com a Avenida Presidente Tancredo Neves, com azimute de 159°40'00" por uma distância de 85,50m até o vértice V-03, de coordenadas N 8.793.870,17m e E 708.790,16m; deste segue confrontando pelo leste com a Avenida Presidente Tancredo Neves, com azimute de 154°37'58" por uma distância de 162,63m até o vértice V-04, de coordenadas N 8.792.923,22m e E 708.859,83m; deste segue confrontando pelo nordeste com a Avenida Presidente Tancredo Neves, com azimute de 144°49'45" por uma distância de 52,89m até o vértice V-05, de coordenadas N 8.792.879,99m e E 708.890,30m; deste segue confrontando pelo sudeste com o terreno fora da área de abrangência, com azimute de 228°09'38" por uma distância de 276,84m até o vértice V-06, de coordenadas N 8.792.695,32m e E 708.684,85m; deste segue confrontando pelo nordeste com o terreno fora da área de abrangência, com azimute de 138°23'17" por uma distância de 563,13m até o vértice V-07, de coordenadas N 8.792.274,29m e E 709.858,01m; deste segue confrontando pelo sudeste com a Avenida Marechal Rondon, com azimute de 244°48'00" por uma distância de 77,37m até o vértice V-08, de coordenadas N 8.792.241,35m e E 708.908,01m; deste segue confrontando pelo sudeste com a Avenida Marechal Rondon, com azimute de 253°22'36" por uma distância de 158,50m até o vértice V-09, de coordenadas N 8.792.196,01m e E 708.836,13m; deste segue confrontando pelo sudoeste com a Estação Elevatória da DESO, com azimute de 314°46'56" por uma distância de 85,83m até o vértice V-10, de coordenadas N 8.792.256,47m e E 708.775,21m; deste segue confrontando pelo sudoeste com terreno de terceiros, com azimute de 313°17'49" por uma distância de 336,67m até o vértice V-11, de coordenadas N 8.792.487,35m e E 708.538,18m; deste segue confrontando pelo sudoeste com terreno de terceiros, com azimute de 313°00'42" por uma distância de 355,76m até o vértice V-12, de coordenadas N 8.792.730,83m e E 708.270,84m; deste segue confrontando pelo sudoeste

REPÚBLICA FEDERATIVA DO BRASIL

CARTÓRIO DO PRIMEIRO OFÍCIO

ESTADO DO PIAUÍ

Praca Camerino, 205, E. São José, Aracaju - Estado de Sergipe - CEP 49.015

E-Mail: cart_of1@infonet.com.br

Tel.: (079) 3025-9400

Certidão de Inteiro Teor

Registro Geral - Livro N.2 -

Comarca de Aracaju

Ano 20 20

Matrícula N. 20.215

Data 05 de outubro

Imóvel:

com terreno de terceiros, com azimute de $315^{\circ}02'49''$ por uma distância de 124,21m até o vértice V-13, de coordenadas N 8.792.817,93m e E 708.182,28m; deste segue confrontando pelo sudeste com terreno de terceiros, com azimute de $220^{\circ}38'44''$ por uma distância de 235,44m até o vértice V-14, de coordenadas N 8.792.639,29m e E 708.828,92m; deste segue confrontando pelo sudeste com terreno de terceiros, com azimute de $219^{\circ}16'13''$ por uma distância de 110,56m até o vértice V-15, de coordenadas N 8.792.553,70m e E 707.958,94m; deste segue confrontando pelo sudeste com terreno de terceiros, com azimute de $207^{\circ}02'01''$ por uma distância de 184,27m até o vértice V-16, de coordenadas N 8.792.389,56m e E 707.875,18m; deste segue confrontando pelo sudoeste com a mata ciliar do Rio Poxim, com azimute de $317^{\circ}05'00''$ por uma distância de 73,49m até o vértice V-17, de coordenadas N 8.792.443,38m e E 707.825,14m; deste segue confrontando pelo sul com a mata ciliar do Rio Poxim, com azimute de $284^{\circ}01'38''$ por uma distância de 107,13m até o vértice V-18, de coordenadas N 8.792.469,35m e E 707.721,21m; deste segue confrontando pelo sudoeste com a mata ciliar do Rio Poxim, com azimute de $306^{\circ}51'03''$ por uma distância de 389,97m até o vértice V-19, de coordenadas N 8.792.703,23m e E 707.409,16m; deste segue confrontando pelo noroeste com terreno de terceiros, com azimute de $53^{\circ}47'24''$ por uma distância de 179,62m até o vértice V-20, de coordenadas N 8.792.809,34m e E 707.554,09m; deste segue confrontando pelo noroeste com terreno de terceiros, com azimute de $27^{\circ}39'42''$ por uma distância de 23,65m até o vértice V-21, de coordenadas N 8.792.830,29m e E 707.565,07m; deste segue confrontando pelo oeste com terreno de terceiros, com azimute de $12^{\circ}13'01''$ por uma distância de 221,64m até o vértice V-22, de coordenadas N 8.793.046,91m e E 707.611,97m; deste segue confrontando pelo sudoeste com terreno de terceiros, com azimute de $306^{\circ}32'26''$ por uma distância de 83,97m até o vértice V-23, de coordenadas N 8.793.096,90m e E 707.544,50m; deste segue confrontando pelo noroeste com terreno de terceiros, com azimute de $24^{\circ}31'39''$ por uma distância de 115,87m até o vértice V-24, de coordenadas N 8.793.202,32m e E 707.592,60m; deste segue confrontando pelo noroeste com terreno de terceiros, com azimute de $20^{\circ}07'12''$ por uma distância de 170,18m até o vértice V-25, de coordenadas N 8.793.362,11m e E 707.651,14m; deste segue confrontando pelo sul com terreno de terceiros, com azimute de $269^{\circ}14'32''$ por uma distância de 120,49m até o vértice V-26, de coordenadas N 8.793.360,51m e E 707.530,66m; deste segue confrontando pelo sudoeste com terreno de terceiros, com azimute de $286^{\circ}54'40''$ por uma distância de 144,07m até o vértice V-27, de coordenadas N 8.793.402,42m e E 707.392,82m; deste segue confrontando pelo sudoeste com terreno de terceiros, com azimute de $289^{\circ}21'06''$ por uma distância de 159,46m até o vértice V-28, de coordenadas N 8.793.455,26m e E 707.242,37m; deste segue confrontando pelo sudoeste com terreno de terceiros, com azimute de $307^{\circ}16'07''$ por uma distância de 22,98m até o vértice V-29, de coordenadas N 8.793.469,18m e E 707.224,08m; deste segue confrontando pelo sudeste com terreno de terceiros, com azimute de $219^{\circ}18'05''$ por uma distância de 117,62m até o vértice V-30, de coordenadas N 8.793.378,16m e E 707.149,58m; deste segue confrontando pelo sudeste com terreno de terceiros, com azimute de $205^{\circ}45'02''$ por uma distância de 117,27m até o vértice V-31, de coordenadas N 8.793.272,54m e E 707.090,63m; deste segue confrontando pelo sudoeste com terreno de terceiros, com azimute de $295^{\circ}33'11''$ por uma distância de 220,86m até o vértice V-32, de coordenadas N 8.793.367,81m e E 706.899,37m; deste segue confrontando pelo noroeste com terreno de terceiros, com azimute de $23^{\circ}07'46''$ por uma distância de 96,18m até o vértice V-33, de coordenadas N 8.793.456,26m e E 706.937,15m; deste segue confrontando pelo nordeste com estrada sem denominação, com azimute de $114^{\circ}38'16''$ por uma distância de 142,86m até o vértice V-34, de coordenadas N 8.793.396,70m e E 707.067,01m; deste segue confrontando pelo norte com estrada sem denominação, com azimute de $103^{\circ}55'41''$ por uma distância de 68,31m até o vértice V-35, de coordenadas N 8.793.380,26m e E 707.133,32m; deste segue confrontando pelo noroeste com a revendedora de veículos MARACAR, com azimute de $37^{\circ}53'17''$ por uma distância de 302,59m até o vértice V-36, de coordenadas N 8.793.619,07m e E 707.319,14m; deste segue confrontando pelo oeste com a revendedora de veículos MARACAR, com azimute de $11^{\circ}48'15''$ por uma distância de 17,81m até o vértice V-37, de coordenadas N 8.793.636,50m e E 707.322,79m; deste segue confrontando pelo norte com a GIMATEX, com azimute de $92^{\circ}04'55''$ por uma distância de 249,71m até o vértice V-38, de coordenadas N 8.793.627,42m e E 707.572,33m; deste segue confrontando pelo leste com a Subestação da Energia, com azimute de $182^{\circ}01'37''$ por uma distância de 117,25m até o vértice V-39, de coordenadas N 8.793.510,25m e E 707.568,18m; deste segue confrontando pelo norte com a Subestação da Energia, com azimute de $92^{\circ}13'20''$ por uma distância de 148,86m até o vértice V-40, de coordenadas N 8.793.504,48m e E 707.716,92m; deste

**CARTÓRIO DO PRIMEIRO OFÍCIO
COMARCA DE ARACAJU**

Praca Camerino, 205, B. São José, Aracaju - Estado de Sergipe - CEP 49.015-060

E-Mail: cart_of1@infonet.com.br

Tel.: (079) 3025-9400

Certidão de Inteiro Teor

segue confrontando pelo nordeste com casas de terceiros, com azimute de $127^{\circ}51'39''$ por uma distância de 128,53m até o vértice V-41, de coordenadas N 8.793.425,59m e E 707.818,40m; deste segue confrontando pelo nordeste com a E.M.E.F. Zilda Gama, com azimute de $119^{\circ}50'10''$ por uma distância de 44,73m até o vértice V-42, de coordenadas N 8.793.403,34m e E 707.857,20m; deste segue confrontando pelo norte com a E.M.E.F. Zilda Gama, com azimute de $103^{\circ}15'25''$ por uma distância de 38,46m até o vértice V-43, de coordenadas N 8.793.394,52m e E 707.894,63m; deste segue confrontando pelo norte com a Rua Dep. Reinaldo Moura, com azimute de $87^{\circ}49'51''$ por uma distância de 24,27m até o vértice V-44, de coordenadas N 8.793.395,44m e E 707.918,80m; deste segue confrontando pelo oeste com a Rua Dep. Reinaldo Moura, com azimute de $12^{\circ}55'29''$ por uma distância de 261,66m até o vértice V-45, de coordenadas N 8.793.650,47m e E 707.977,41m; deste segue confrontando pelo nordeste com o Atacadão, com azimute de $147^{\circ}02'17''$ por uma distância de 241,26m até o vértice V-46, de coordenadas N 8.793.448,05m e E 708.108,60m; deste segue confrontando pelo norte com o Atacadão, com azimute de $73^{\circ}05'05''$ por uma distância de 65,58m até o vértice V-47, de coordenadas N 8.793.467,13m e E 708.171,42m; deste segue confrontando pelo norte com o Atacadão, com azimute de $80^{\circ}29'35''$ por uma distância de 55,26m até o vértice V-48, de coordenadas N 8.793.476,25m e E 708.225,92m; deste segue confrontando pelo norte com o Atacadão, com azimute de $88^{\circ}31'51''$ por uma distância de 75,55m até o vértice V-49, de coordenadas N 8.793.478,19m e E 708.301,44m; deste segue confrontando pelo noroeste com o Atacadão, com azimute de $21^{\circ}04'09''$ por uma distância de 164,20m até o vértice V-50, de coordenadas N 8.793.631,41m e E 708.368,47m; deste segue confrontando pelo noroeste com o Atacadão, com azimute de $99^{\circ}07'23''$ por uma distância de 141,12m até o vértice V-51, de coordenadas N 8.793.689,83m e E 708.499,80m; deste segue confrontando pelo norte com a ligação da BR - 235 com a Avenida Presidente Tancredo Neves, com azimute $127^{\circ}31'10''$ por uma distância de 208,24m até o vértice V-01, ponto inicial da descrição deste perímetro, com área total de um milhão, trezentos e quatorze mil, cento e vinte e oito metros e quarenta decímetros quadrados (1.314.128,40 m²); e perímetro de 8.015,63m (oito mil, quinze metros e sessenta e três centímetros). Todas as coordenadas aqui descritas estão georreferenciadas ao Sistema Geodésico Brasileiro e encontram-se representadas no Sistema UTM, referenciadas ao Meridiano Central n° 39 WGr, tendo como Datum o SAD-69. Todos os azimutes e distâncias, área e perímetro foram calculados no plano de projeção UTM, conforme documentos que comprovam o ocorrido, que ficam arquivados neste oficialato sob n° 0745/2020. Protocolo n° 93141. Aracaju, quarta-feira, 23 de setembro de 2020.

at. L.S.J

Escrevente - Luiz de Santana Junior:

Selo TJSE: 202029507037866 Acesso: www.tjse.jus.br/x/BQQ/TUY boleto 149200008984



SERVIÇO NOTARIAL E REGISTRAL DO 1º OFÍCIO DE ARACAJU

Tabelião - Bel. Luiz de Santana | e-mail: extra.aracaju@tjse.jus.br
Praça Camerino, 205 - São José - Aracaju - Sergipe - Cep: 49015-060 - Tel.: (79) 3025-9400

CERTIDÃO DE INTEIRO TEOR

CERTIFICO E DOU-FÉ, QUE A PRESENTE É REPRODUÇÃO
AUTÊNTICA

Do Livro Nº 2, Matrícula 20.215 Deste Cartório Em
Teste de verdade. Aracaju 05 de Outubro de 2020.

Luiz de Santana Junior

O Escrevente Compromissado

Pelo TJSE: 202029507037866

Acesso: www.tjse.jus.br/x/679Z9X

Emolumentos: R\$ 51,51 - FERD: R\$ 10,30

Total: R\$ 61,81





Anotação de Responsabilidade Técnica - ART
Lei nº 6.496, de 7 de dezembro de 1977

CREA-SE

ART OBRA / SERVIÇO
Nº SE20230315829

Conselho Regional de Engenharia e Agronomia de Sergipe

INICIAL

1. Responsável Técnico

CAMILA SILVA LIMA

Título profissional: **ENGENHEIRA CIVIL**

RNP: 2718574143

Registro: 2718574143SE

Empresa contratada: **M2 CONSTRUÇÕES, PROJETOS E SEGURANÇA DO TRABALHO EIRELI - ME**

Registro: 0000123617-SE

2. Dados do Contrato

Contratante: **FUNDO ESPECIAL PARA SEGURANÇA PUBLICA**

PRAÇA TOBIAS BARRETO

Complemento:

Cidade: **ARACAJU**

Bairro: **SÃO JOSÉ**

UF: **SE**

CPF/CNPJ: 09.389.806/0001-98

Nº: 20

CEP: 49015130

ART Vinculada: SE20210254549

Contrato: 53-2021

Celebrado em: 28/07/2021

Valor: **R\$ 3.318,70**

Tipo de contratante: **Pessoa Jurídica de Direito Público**

Ação Institucional: **Outros**

3. Dados da Obra/Serviço

PRAÇA TOBIAS BARRETO

Complemento:

Cidade: **ARACAJU**

Data de Início: 28/07/2021

Previsão de término: 28/07/2023

Bairro: **SÃO JOSÉ**

UF: **SE**

Nº: 20

CEP: 49015130

Coordenadas Geográficas: -10.922968, -37.051639

Finalidade: **Outro**

Código: **Não Especificado**

Proprietário: **FUNDO ESPECIAL PARA SEGURANÇA PUBLICA**

CPF/CNPJ: 09.389.806/0001-98

4. Atividade Técnica

16 - Execução

67 - Levantamento > CONSTRUÇÃO CIVIL > EDIFICAÇÕES > DE EDIFICAÇÃO > #TOS_1.1.1.4 -
 EM MATERIAIS MISTOS

Quantidade

Unidade

752,88

m2

Após a conclusão das atividades técnicas o profissional deverá proceder a baixa desta ART

5. Observações

Levantamento cadastral do Centro de Operações Policiais Especiais ? Cope, em Aracaju/SE. - Área: 752,88m²

6. Declarações

- Declaro que estou cumprindo as regras de acessibilidade previstas nas normas técnicas da ABNT, na legislação específica e no decreto n. 5296/2004.

- Cláusula Compromissória: Qualquer conflito ou litígio originado do presente contrato, bem como sua interpretação ou execução, será resolvido por arbitragem, de acordo com a Lei no. 9.307, de 23 de setembro de 1996, por meio do Centro de Mediação e Arbitragem - CMA vinculado ao Crea-SE, nos termos do respectivo regulamento de arbitragem que, expressamente, as partes declaram concordar

7. Entidade de Classe

NENHUMA - NAO OPTANTE



Documento assinado digitalmente

CAMILA SILVA LIMA

Data: 20/01/2023 16:17:23-0300

Verifique em <https://verificador.iti.br>

8. Assinaturas

Declaro serem verdadeiras as informações acima

_____, _____ de _____ de _____
 Local data

CAMILA SILVA LIMA - CPF: 056.042.175-30

Camila Silva Lima

FUNDO ESPECIAL PARA SEGURANÇA PUBLICA - CNPJ: 09.389.806/0001-98

9. Informações

* A ART é válida somente quando quitada, mediante apresentação do comprovante do pagamento ou conferência no site do Crea.

10. Valor

Valor da ART: **R\$ 96,62**

Registrada em: 19/01/2023

Valor pago: **R\$ 96,62**

Nosso Número: 8202644812

A autenticidade desta ART pode ser verificada em: <http://crea-se.sitac.com.br/publico/>, com a chave: a56ab
 Impresso em: 20/01/2023 às 09:44:41 por: , ip: 189.96.28.158

www.crea-se.org.br
 Tel: 3234-3000

crea-se@crea-se.org.br
 Fax: XXXX-XXXX



CREA-SE
 Conselho Regional de Engenharia
 e Agronomia de Sergipe





Termo de Responsabilidade Técnica - TRT
Lei nº 13.639, de 26 de MARÇO de 2018

CRT 03

TRT OBRA / SERVIÇO
Nº BR20211384670

Conselho Regional dos Técnicos Industriais 03

INICIAL

1. Responsável Técnico

CLAUDIO LUIS DE SANTANA GONÇALVES

Título profissional: **TÉCNICO EM ESTRADAS**

Empresa contratada: **OFFSET PROJETOS E TOPOGRAFIA LTDA**

RNP: **97496588504**

Registro: **08704781000107**

CNPJ: **08.704.781/0001-07**

2. Contratante

Contratante: **FUNDO ESPECIAL PARA SEGURANÇA PÚBLICA**

PRAÇA TOBIAS BARRETO

Complemento:

Cidade: **ARACAJU**

País: **Brasil**

Telefone:

Contrato: **53-2021**

Valor: **R\$ 112.104,28**

Ação Institucional: **NENHUM**

Bairro: **SÃO JOSÉ**

UF: **SE**

CPF/CNPJ: **09.389.806/0001-98**

Nº: **20**

CEP: **49015130**

Email:

Celebrado em: **28/07/2021**

Tipo de contratante: **PESSOA JURIDICA DE DIREITO PUBLICO**

3. Dados da Obra/Serviço

Proprietário: **FUNDO ESPECIAL PARA SEGURANÇA PÚBLICA**

SETOR CENTRO ADMINISTRATIVO AUGUSTO FRANCO

Complemento:

Cidade: **ARACAJU**

Telefone:

Coordenadas Geográficas: **Latitude: -10.914136 Longitude: -37.092424**

Data de Início: **15/09/2021**

Finalidade: **Cadastral**

Bairro: **CAPUCHO**

UF: **SE**

CPF/CNPJ: **09.389.806/0001-98**

Nº: **S/N**

CEP: **49081000**

Email:

Previsão de término: **02/10/2021**

4. Atividade Técnica

1 - DIRETA

97 - LEVANTAMENTO > CFT -> OBRAS E SERVIÇOS - AGRIMENSURA -> MEDIÇÃO DE TERRA
 -> LEVANTAMENTO TOPOGRÁFICO -> #0623 - PLANIALTIMÉTRICO

Quantidade

6.751,650

Unidade

m²

Após a conclusão das atividades técnicas o profissional deverá proceder a baixa deste TRT

5. Observações

LEVANTAMENTO TOPOGRÁFICO PLANIALTIMÉTRICO GEORREFERENCIADO PARA REFORMA E AMPLIAÇÃO DO CENTRO DE OPERAÇÕES POLICIAIS ESPECIAIS-COPE, EM ARACAJU/SE. COM AREA DE 6.751,65m².

6. Declarações

7. Entidade de Classe

CRT/CFT (Valor Padrão)

OFFSET PROJETOS E TOPOGRAFIA LTDA

Téc. Estradas Claudio Luis de S. Gonçalves

RNP-97496588504

Responsável Técnico

Responsável Técnico: **CLAUDIO LUIS DE SANTANA GONÇALVES - CPF:**

974.965.885-04

Assinado de forma digital por CLAUDIO LUIS

DE SANTANA GONCALVES:97496588504

Dados: 2021.10.05 07:57:29 -03'00'

8. Assinaturas

Declaro serem verdadeiras as informações acima

_____, _____ de _____ de _____

Local

data

Contratante: **FUNDO ESPECIAL PARA SEGURANÇA PÚBLICA - CNPJ:**
09.389.806/0001-98

9. Informações

10. Valor

Valor do TRT: **R\$ 55,26**

Pago em: **04/10/2021**

Nosso Número: **8217223421**





Termo de Responsabilidade Técnica - TRT
Lei nº 13.639, de 26 de MARÇO de 2018

CRT 03

TRT OBRA / SERVIÇO
Nº CFT2201710000

Conselho Regional dos Técnicos Industriais 03

INICIAL

1. Responsável Técnico

LUCAS CAYAM VIEIRA JACOBINA

Título profissional: **TÉCNICO EM MINERAÇÃO**

Empresa contratada: **SONDATEC SONDAGENS TOPOGRAFIA E CONSTRUÇÕES LTDA**

RNP: **03461448508**

Registro: **34881182000179**

CNPJ: **34.881.182/0001-79**

2. Contratante

Contratante: **M2 CONSTRUÇÕES, PROJETOS E SEGURANÇA DO TRABALHO EIRELI**

RUA PEDRO PAES AZEVEDO

Complemento: **Sala 02**

Cidade: **ARACAJU**

País: **Brasil**

Telefone:

Contrato: **147/2021**

Valor: **R\$ 7.000,00**

Ação Institucional: **NENHUM**

Bairro: **SALGADO FILHO**

UF: **SE**

CPF/CNPJ: **23.680.348/0001-72**

Nº: **488**

CEP: **49020450**

Email:

Celebrado em: **08/09/2021**

Tipo de contratante: **PESSOA JURIDICA DE DIREITO PRIVADO**

3. Dados da Obra/Serviço

Proprietário: **FUNDO ESPECIAL PARA SEGURANÇA PÚBLICA - FUNESP**

SETOR CENTRO ADMINISTRATIVO AUGUSTO FRANCO

Complemento:

Cidade: **ARACAJU**

Telefone:

Coordenadas Geográficas: **Latitude: -10.926038 Longitude: -37.072046**

Data de Início: **24/08/2021**

Finalidade: **SEM DEFINIÇÃO**

Bairro: **CAPUCHO**

UF: **SE**

CPF/CNPJ: **09.389.806/0001-98**

Nº: **s/n**

CEP: **49081000**

Email:

Previsão de término: **23/03/2022**

4. Atividade Técnica

2 - EXECUÇÃO

15 - EXECUÇÃO > CFT -> OBRAS E SERVIÇOS - GEOLOGIA -> GEOLOGIA DE ENGENHARIA E GEOTECNIA -> #2187 - ESTUDOS GEOTÉCNICOS

Quantidade

Unidade

4,000

un

15 - EXECUÇÃO > CFT -> OBRAS E SERVIÇOS - GEOLOGIA -> GEOLOGIA DE ENGENHARIA E GEOTECNIA -> #2192 - PERMEABILIDADE DE SOLOS E ROCHAS

3,000

un

15 - EXECUÇÃO > CFT -> OBRAS E SERVIÇOS - GEOLOGIA -> GEOLOGIA DE ENGENHARIA E GEOTECNIA -> #2194 - SONDAGEM

74,800

m

15 - EXECUÇÃO > CFT -> OBRAS E SERVIÇOS - GEOLOGIA -> GEOLOGIA DE ENGENHARIA E GEOTECNIA -> #2194 - SONDAGEM

8,000

m

Após a conclusão das atividades técnicas o profissional deverá proceder a baixa deste TRT

5. Observações

EXECUÇÃO DOS SERVIÇOS: SONDAGEM SPT: TOTAL DE 06 FUIROS COM 74,80m DE PROFUNDIDADE TOTAL, SONDAGEM A TRADO: TOTAL DE 4 FUIROS COM 8,00m DE PROFUNDIDADE TOTAL. ESTUDOS GEOTÉCNICOS DO SOLO: 04 AMOSTRAS DE GRANULOMETRIA, COMPACTAÇÃO, CBR, ENSAIOS FÍSICOS LIMITE DE PLASTICIDADE E LIMITE DE LIQUIDEZ. PERCOLAÇÃO: 03 TESTES. LOCALIZADO NA CENTRO ADMINISTRATIVO GOVERNADOR AUGUSTO FRANCO - CAPUCHO, ARACAJU - SE.

6. Declarações

7. Entidade de Classe

CRT/CFT (Valor Padrão)

LUCAS CAYAM VIEIRA JACOBINA:03461448508

Assinado de forma digital por LUCAS CAYAM VIEIRA JACOBINA:03461448508
Dados: 2022.03.24 10:12:49 -03'00'

8. Assinaturas

Declaro serem verdadeiras as informações acima

Responsável Técnico: LUCAS CAYAM VIEIRA JACOBINA - CPF:

034.614.485-08

M2 CONSTRUÇÕES PROJETOS E SEGURANÇA DO TRABALHO E:23680348000172

Contratante: M2 CONSTRUÇÕES, PROJETOS E SEGURANÇA DO TRABALHO EIRELI - CNPJ: 23.680.348/0001-72

9. Informações

* O comprovante de pagamento deverá ser apensado para comprovação de quitação

10. Valor

Valor do TRT: **R\$ 55,26**

Pago em: **23/03/2022**

Nosso Número: **8221349257**

A validade deste TRT pode ser verificada em: <https://corporativo.sinceti.net.br/publico/>, com a chave: x2d3d
Impresso em: 24/03/2022 às 10:10:36 por: , ip: 179.105.183.48

www.cft.org.br

Tel: 0800 016 1515

CFT
Conselho Federal dos Técnicos Industriais





RRT 11556677



Verificar Autenticidade

1. RESPONSÁVEL TÉCNICO

Nome Civil/Social: ERLEY MONTEIRO RESENDE SILVA
Título Profissional: Arquiteto(a) e Urbanista

CPF: 998.XXX.XXX-00
Nº do Registro: 000A582816

2. DETALHES DO RRT

Nº do RRT: SI11556677I00CT001
Data de Cadastro: 09/01/2022
Data de Registro: 11/01/2022
Tipologia: Público

Modalidade: RRT SIMPLES
Forma de Registro: INICIAL
Forma de Participação: INDIVIDUAL

2.1 Valor do RRT

Valor do RRT: R\$108,69

Pago em: 10/01/2022

3. DADOS DO SERVIÇO/CONTRATANTE

3.1 Serviço 001

Contratante: M2 CONSTRUCOES, PROJETOS E SEGURANCA DO TRABALHO - EIRELI
Tipo: Pessoa jurídica de direito privado
Valor do Serviço/Honorários: R\$9.500,00

CPF/CNPJ: 23.XXX.XXX/0001-72
Data de Início: 02/12/2021
Data de Previsão de Término:
11/01/2022

3.1.1 Dados da Obra/Serviço Técnico

CEP: 49081000 Nº: SN
Logradouro: CENTRO ADMINISTRATIVO Complemento:
AUGUSTO FRANCO
Bairro: CAPUCHO Cidade: ARACAJU
UF: SE Longitude: Latitude:

3.1.2 Descrição da Obra/Serviço Técnico

ELABORAÇÃO DE PROJETO BASICO DE REFORMA, PAISAGISMO E ACESSIBILIDADE DO COPE.

3.1.3 Declaração de Acessibilidade

Declaro o atendimento às regras de acessibilidade previstas em legislação e em normas técnicas pertinentes para as edificações abertas ao público, de uso público ou privativas de uso coletivo, conforme § 1º do art. 56 da Lei nº 13146, de 06 de julho de 2015.

3.1.4 Dados da Atividade Técnica

Grupo: PROJETO
Atividade: 1.1.3 - Projeto arquitetônico de reforma

Quantidade: 1252.88
Unidade: metro quadrado

4. RRT VINCULADO POR FORMA DE REGISTRO

Nº do RRT	Contratante	Forma de Registro	Data de Registro
-----------	-------------	-------------------	------------------

**CAU/BR**Conselho de Arquitetura
e Urbanismo do Brasil

Registro de Responsabilidade Técnica - RRT

RRT 11556677



Verificar Autenticidade

SI11556677I00CT001

**M2 CONSTRUÇÕES, PROJETOS E
SEGURANÇA DO TRABALHO - EIRELI**

INICIAL

09/01/2022

5. DECLARAÇÃO DE VERACIDADE

Declaro para os devidos fins de direitos e obrigações, sob as penas previstas na legislação vigente, que as informações cadastradas neste RRT são verdadeiras e de minha responsabilidade técnica e civil.

6. ASSINATURA ELETRÔNICA

Documento assinado eletronicamente por meio do SICCAU do arquiteto(a) e urbanista ERLEY MONTEIRO RESENDE SILVA, registro CAU nº 000A582816, na data e hora: 09/01/2022 19:35:05, com o uso de login e de senha. O **CPF/CNPJ** está oculto visando proteger os direitos fundamentais de liberdade, privacidade e o livre desenvolvimento da personalidade da pessoa natural (**LGPD**)

A autenticidade deste RRT pode ser verificada em: <https://siccau.caubr.gov.br/app/view/sight/externo?form=Servicos>, ou via QRCode.



RRT 11739830



Verificar Autenticidade

1. RESPONSÁVEL TÉCNICO

Nome Civil/Social: TERESINHA PEREIRA DA SILVA

Título Profissional: Arquiteto(a) e Urbanista

CPF: 878.XXX.XXX-78

Nº do Registro: 000A599280

2. DETALHES DO RRT

Nº do RRT: SI11739830I00CT001

Data de Cadastro: 09/03/2022

Data de Registro: 12/07/2022

Tipologia: Público

Modalidade: RRT SIMPLES
Extemporâneo

Forma de Registro: INICIAL

Forma de Participação: INDIVIDUAL

2.1 Valor do RRT

Valor de Taxa de Expediente: R\$108,69

Valor de Taxa Extemporâneo: R\$108,69

Pago em: 10/03/2022

Pago em: 11/07/2022

Total Pago: R\$217,38

3. DADOS DO SERVIÇO/CONTRATANTE

3.1 Serviço 001

Contratante: M2 CONSTRUCOES, PROJETOS E SEGURANCA DO TRABALHO - EIRELI

Tipo: Pessoa jurídica de direito privado

Valor do Serviço/Honorários: R\$953,00

CPF/CNPJ: 23.XXX.XXX/0001-72

Data de Início: 06/02/2022

Data de Previsão de Término:
29/04/2022

3.1.1 Dados da Obra/Serviço Técnico

CEP: 49081000

Nº: S N

Logradouro: CENTRO ADMINISTRATIVO
AUGUSTO FRANCO

Complemento: COPE

Bairro: CAPUCHO

Cidade: ARACAJU

UF: SE

Longitude:

Latitude:

3.1.2 Descrição da Obra/Serviço Técnico

Projeto de Sinalização viária horizontal e vertical do COPE (Centro de Operações Policiais Especiais)

3.1.3 Declaração de Acessibilidade

Declaro o atendimento às regras de acessibilidade previstas em legislação e em normas técnicas pertinentes para as edificações abertas ao público, de uso público ou privativas de uso coletivo, conforme § 1º do art. 56 da Lei nº 13146, de 06 de julho de 2015.

3.1.4 Dados da Atividade Técnica

Grupo: PROJETO

Atividade: 1.9.4 - Projeto de sinalização viária

Quantidade: 3937.72

Unidade: metro quadrado

**CAU/BR**Conselho de Arquitetura
e Urbanismo do Brasil

Registro de Responsabilidade Técnica - RRT

RRT 11739830**Verificar Autenticidade**

4. RRT VINCULADO POR FORMA DE REGISTRO

Nº do RRT	Contratante	Forma de Registro	Data de Registro
SI11739830I00CT001	M2 CONSTRUÇÕES, PROJETOS E SEGURANÇA DO TRABALHO - EIRELI	INICIAL	09/03/2022

5. DECLARAÇÃO DE VERACIDADE

Declaro para os devidos fins de direitos e obrigações, sob as penas previstas na legislação vigente, que as informações cadastradas neste RRT são verdadeiras e de minha responsabilidade técnica e civil.

6. ASSINATURA ELETRÔNICA

Documento assinado eletronicamente por meio do SICCAU do arquiteto(a) e urbanista TERESINHA PEREIRA DA SILVA, registro CAU nº 000A599280, na data e hora: 09/03/2022 10:31:03, com o uso de login e de senha. O **CPF/CNPJ** está oculto visando proteger os direitos fundamentais de liberdade, privacidade e o livre desenvolvimento da personalidade da pessoa natural (**LGPD**)

A autenticidade deste RRT pode ser verificada em: <https://siccau.cau.br.gov.br/app/view/sight/externo?form=Servicos>, ou via QRCode.



Anotação de Responsabilidade Técnica - ART
Lei nº 6.496, de 7 de dezembro de 1977

CREA-SE

ART OBRA / SERVIÇO
Nº SE20220267541

Conselho Regional de Engenharia e Agronomia de Sergipe

INICIAL

1. Responsável Técnico

MELCHISEDECK FEITOSA CORREIA

Título profissional: **ENGENHEIRO CIVIL**

RNP: **2003880968**

Registro: **12402SE**

2. Dados do Contrato

Contratante: **M2 CONSTRUÇÕES, PROJETOS E SEGURANÇA DO TRABALHO EIRELI - ME**

CPF/CNPJ: **23.680.348/0001-72**

RUA PEDRO PAES AZEVEDO

Nº: **488**

Complemento: **SALA 02**

Bairro: **SALGADO FILHO**

Cidade: **ARACAJU**

UF: **SE**

CEP: **49020450**

Contrato: **Não especificado**

Celebrado em: **17/12/2021**

Valor: **R\$ 7.793,70**

Tipo de contratante: **Pessoa Jurídica de Direito Privado**

Ação Institucional: **Convênio do CREA**

3. Dados da Obra/Serviço

SETOR CENTRO ADMINISTRATIVO AUGUSTO FRANCO

Nº: **S/N**

Complemento:

Bairro: **CAPUCHO**

Cidade: **ARACAJU**

UF: **SE**

CEP: **49081000**

Data de Início: **17/12/2021**

Previsão de término: **11/02/2022**

Coordenadas Geográficas: **-10.926038, -37.072046**

Finalidade: **Outro**

Código: **Não Especificado**

Proprietário: **FUNDO ESPECIAL PARA SEGURANÇA PÚBLICA**

CPF/CNPJ: **09.389.806/0001-98**

4. Atividade Técnica

1 - DIRETA

Quantidade

Unidade

5 - PROJETO > OBRAS E SERVIÇOS - CONSTRUÇÃO CIVIL > SISTEMAS ESTRUTURAIS > ESTRUTURA > #1258 - CONCRETO ARMADO

2.505,76

m²

5 - PROJETO > OBRAS E SERVIÇOS - CONSTRUÇÃO CIVIL > SISTEMAS ESTRUTURAIS > FUNDAÇÕES SUPERFICIAIS > #1267 - SAPATA ASSOCIADA

2.505,76

m²

5 - PROJETO > OBRAS E SERVIÇOS - CONSTRUÇÃO CIVIL > SISTEMAS ESTRUTURAIS > FUNDAÇÕES SUPERFICIAIS > #5004 - SAPATA ISOLADA

2.505,76

m²

Após a conclusão das atividades técnicas o profissional deverá proceder a baixa desta ART

5. Observações

ELABORAÇÃO DE PROJETOS PARA CENTRO DE OPERAÇÕES POLICIAIS ESPECIAIS.

6. Declarações

- Declaro que estou cumprindo as regras de acessibilidade previstas nas normas técnicas da ABNT, na legislação específica e no decreto n. 5296/2004.

- Cláusula Compromissória: Qualquer conflito ou litígio originado do presente contrato, bem como sua interpretação ou execução, será resolvido por arbitragem, de acordo com a Lei no. 9.307, de 23 de setembro de 1996, por meio do Centro de Mediação e Arbitragem - CMA vinculado ao Crea-SE, nos termos do respectivo regulamento de arbitragem que, expressamente, as partes declaram concordar

Documento assinado digitalmente

7. Entidade de Classe

NENHUMA - NAO OPTANTE



MELCHISEDECK FEITOSA CORREIA

Data: 03/11/2022 23:59:03-0300

Verifique em <https://verificador.iti.br>

8. Assinaturas

Declaro serem verdadeiras as informações acima

MELCHISEDECK FEITOSA CORREIA - CPF: 794.620.655-00

Documento assinado digitalmente

_____, _____ de _____ de _____
 Local data



CHRISTIANE SILVA DE ANDRADE HORA

Data: 16/03/2023 16:20:06-0300

Verifique em <https://validar.iti.gov.br>

M2 CON EIRELI -

9. Informações

* A ART é válida somente quando quitada, mediante apresentação do comprovante do pagamento ou conferência no site do Crea.

10. Valor

Valor da ART: **R\$ 88,78**

Registrada em: **20/01/2022**

Valor pago: **R\$ 88,78**

Nosso Número: **8202326493**

A autenticidade desta ART pode ser verificada em: <http://crea-se.sitac.com.br/publico/>, com a chave: d7021
 Impresso em: 03/11/2022 às 23:57:02 por: , ip: 45.184.68.200





Anotação de Responsabilidade Técnica - ART
Lei nº 6.496, de 7 de dezembro de 1977

CREA-SE

ART OBRA / SERVIÇO
Nº SE20220271701

Conselho Regional de Engenharia e Agronomia de Sergipe

INICIAL

1. Responsável Técnico

SANDRO LOPES RODRIGUES

Título profissional: **ENGENHEIRO ELETRICISTA**

RNP: **2708384619**

Registro: **000000000000**

2. Dados do Contrato

Contratante: **m2 construccoes, projetos e segurança do trabalho Eireli - ME**

CPF/CNPJ: **23.680.348/0001-72**

RUA PEDRO PAES AZEVEDO

Nº: **488**

Complemento:

Bairro: **SALGADO FILHO**

Cidade: **ARACAJU**

UF: **SE**

CEP: **49020450**

Contrato: **62**

Celebrado em: **01/02/2022**

Valor: **R\$ 1.466,00**

Tipo de contratante: **Pessoa Jurídica de Direito Privado**

Ação Institucional: **Outros**

3. Dados da Obra/Serviço

SETOR CENTRO ADMINISTRATIVO AUGUSTO FRANCO

Nº: **sn**

Complemento:

Bairro: **CAPUCHO**

Cidade: **ARACAJU**

UF: **SE**

CEP: **49081000**

Data de Início: **15/03/2022**

Previsão de término: **15/06/2022**

Coordenadas Geográficas: **10.914136, 37.092424**

Finalidade: **Comercial**

Código: **Não Especificado**

Proprietário: **FUNDO ESPECIAL PARA SEGURANÇA PÚBLICA**

CPF/CNPJ: **09.389.806/0001-98**

4. Atividade Técnica

1 - DIRETA

Quantidade

Unidade

5 - PROJETO > OBRAS E SERVIÇOS - ELÉTRICA > ELETRÔNICA E COMUNICAÇÃO > #1708 - CABEAMENTO ESTRUTURADO

1.252,88

m²

5 - PROJETO > OBRAS E SERVIÇOS - ELÉTRICA > ELETRÔNICA E COMUNICAÇÃO > #1699 - CIRCUITO FECHADO DE TV

1.252,88

m²

Após a conclusão das atividades técnicas o profissional deverá proceder a baixa desta ART

5. Observações

Se trata da ART de projeto de cabeamento estruturado e CFTV, para reforma do centro de operações policiais especiais. Realizado através de contrato sem vínculo.

6. Declarações

- Declaro que estou cumprindo as regras de acessibilidade previstas nas normas técnicas da ABNT, na legislação específica e no decreto n. 5296/2004.

- Cláusula Compromissória: Qualquer conflito ou litígio originado do presente contrato, bem como sua interpretação ou execução, será resolvido por arbitragem, de acordo com a Lei no. 9.307, de 23 de setembro de 1996, por meio do Centro de Mediação e Arbitragem - CMA vinculado ao Crea-SE, nos termos do respectivo regulamento de arbitragem que, expressamente, as partes declaram concordar

Documento assinado digitalmente

7. Entidade de Classe

NENHUMA - NAO OPTANTE



SANDRO LOPES RODRIGUES

Data: 28/10/2022 09:22:59-0300

Verifique em <https://verificador.itl.br>

8. Assinaturas

Declaro serem verdadeiras as informações acima

SANDRO LOPES RODRIGUES - CPF: 025.416.075-12

_____, _____ de _____ de _____

Local

data

m2 construccoes, projetos e segurança do trabalho Eireli - ME - CNPJ:
23.680.348/0001-72

9. Informações

* A ART é válida somente quando quitada, mediante apresentação do comprovante do pagamento ou conferência no site do Crea.

10. Valor

Valor da ART: **R\$ 88,78**

Registrada em: **21/02/2022**

Valor pago: **R\$ 88,78**

Nosso Número: **8202362020**

A autenticidade desta ART pode ser verificada em: <http://crea-se.sitac.com.br/publico/>, com a chave: DzYZb
 Impresso em: 28/10/2022 às 09:18:49 por: , ip: 45.161.165.152





Termo de Responsabilidade Técnica - TRT
Lei nº 13.639, de 26 de MARÇO de 2018

CRT 03

TRT OBRA / SERVIÇO
Nº CFT2202191619

Conselho Regional dos Técnicos Industriais 03

INICIAL

1. Responsável Técnico

André Luís Santos Araújo

Título profissional: **TÉCNICO EM ELETROTÉCNICA**

RNP: **01089202598**

2. Contratante

Contratante: **M2 COSNTRUÇÕES PROJETOS E SEGURANÇA DO TRABALHO EIRELLI - ME**

CPF/CNPJ: **23.680.348/0001-72**

Logradouro: **RUA PEDRO PAES AZEVEDO**

Nº: **130**

Complemento:

Bairro: **SALGADO FILHO**

Cidade: **ARACAJU**

UF: **SE**

CEP: **49020450**

País: **Brasil**

Telefone: **(79) 3247-1058**

Email:

Contrato: **Não especificado**

Celebrado em:

Valor: **R\$ 6.000,00**

Tipo de contratante: **PESSOA JURIDICA DE DIREITO PRIVADO**

Ação Institucional: **NENHUM**

3. Dados da Obra/Serviço

Logradouro: **SETOR CENTRO ADMINISTRATIVO AUGUSTO FRANCO**

Nº: **SN**

Complemento:

Bairro: **CAPUCHO**

Cidade: **ARACAJU**

UF: **SE**

CEP: **49081000**

Telefone:

Email:

Coordenadas Geográficas: **Latitude: 10.906768 Longitude: 37.060916**

Data de Início: **11/04/2022**

Previsão de término: **31/10/2022**

Finalidade: **Comercial**

Proprietário: **FUNDO ESPECIAL PARA SEGURANÇA PÚBLICA**

CPF/CNPJ: **09.389.806/0001-98**

4. Atividade Técnica

1 - DIRETA

Quantidade

Unidade

50 - PROJETO E EXECUÇÃO > CFT -> OBRAS E SERVIÇOS - ELÉTRICA -> ELETROTÉCNICA
APLICADA -> TIPO DA INSTALAÇÃO -> #1804 - COMERCIAL

300,000

A

Após a conclusão das atividades técnicas o profissional deverá proceder a baixa deste TRT

5. Observações

Elaboração e execução de projeto elétrico de reforma e ampliação do Centro de Operações Policiais Especiais, localizado na cidade de Aracaju/SE.

6. Declarações

Documento assinado digitalmente

7. Entidade de Classe



ANDRE LUIS SANTOS ARAUJO

Data: 09/02/2023 16:00:39-0300


Verifique em <https://verificador.iti.br>

8. Assinaturas

Declaro serem verdadeiras as informações acima

Responsável Técnico: André Luís Santos Araújo - CPF: 010.892.025-98

**M2 CONSTRUÇÕES PROJETOS E
SEGURANÇA DO TRABALHO E:
23680348000172**



Local

data

**Contratante: M2 COSNTRUÇÕES PROJETOS E SEGURANÇA DO TRABALHO
EIRELLI - ME - CNPJ: 23.680.348/0001-72**

9. Informações

10. Valor

Valor do TRT: **R\$ 55,26**

Pago em: **03/11/2022**

Nosso Número: **8225221617**





Anotação de Responsabilidade Técnica - ART
Lei nº 6.496, de 7 de dezembro de 1977

CREA-SE

ART OBRA / SERVIÇO
Nº SE20220302653

Conselho Regional de Engenharia e Agronomia de Sergipe

SUBSTITUIÇÃO à
SE20220302458

1. Responsável Técnico

ASSIS MARQUES FEITOSA LIMA

Título profissional: **ENGENHEIRO DE SEGURANÇA DO TRABALHO, ESPECIALIZAÇÃO EM HIGIENE OCUPACIONAL, ENGENHEIRO MECÂNICO**

RNP: **1003408540**

Registro: **6702SE**

2. Dados do Contrato

Contratante: **M2 CONSTRUÇÕES CONSTRUÇÕES PROJETOS E SEGURANÇA DO TRABALHO EIRELI-ME** **construções e projetos e segurança do trabalho eireli-me**

CPF/CNPJ: **23.680.348/0001-72**

RUA PEDRO PAES AZEVEDO

Nº: **130**

Complemento:

Bairro: **SALGADO FILHO**

Cidade: **ARACAJU**

UF: **SE**

CEP: **49020450**

Contrato: **0032.22**

Celebrado em: **04/01/2022**

Valor: **R\$ 0,00**

Tipo de contratante: **Pessoa Jurídica de Direito Privado**

Ação Institucional: **Outros**

3. Dados da Obra/Serviço

SETOR CENTRO ADMINISTRATIVO AUGUSTO FRANCO

Nº: **SN**

Complemento:

Bairro: **CAPUCHO**

Cidade: **ARACAJU**

UF: **SE**

CEP: **49081000**

Data de Início: **05/01/2022**

Previsão de término: **25/01/2022**

Coordenadas Geográficas: **10.906768, 37.060916**

Finalidade: **Outro**

Código: **Não Especificado**

Proprietário: **FUNDO ESPECIAL PARA SEGURANÇA PÚBLICA**

CPF/CNPJ: **09.389.806/0001-98**

4. Atividade Técnica

14 - Elaboração	Quantidade	Unidade
80 - Projeto > OBRAS E SERVIÇOS - MECÂNICA > TERMODINÂMICA APLICADA > MÁQUINAS / EQUIPAMENTOS > #2262 - DE CLIMATIZAÇÃO	450,00	tr
80 - Projeto > OBRAS E SERVIÇOS - MECÂNICA > TERMODINÂMICA APLICADA > SISTEMAS > #2276 - DE CLIMATIZAÇÃO	450,00	tr

Após a conclusão das atividades técnicas o profissional deverá proceder a baixa desta ART

5. Observações

SERVIÇOS DE ELABORAÇÃO DE PROJETO DE CLIMATIZAÇÃO, INSTALAÇÕES DO COPE (CENTRO DE OPERAÇÕES POLICIAIS ESPECIAIS DE SERGIPE), COM 450 TR'S. UTILIZANDO SPLITS E OUTROS.

6. Declarações

- Declaro que estou cumprindo as regras de acessibilidade previstas nas normas técnicas da ABNT, na legislação específica e no decreto n. 5296/2004.

- Cláusula Compromissória: Qualquer conflito ou litígio originado do presente contrato, bem como sua interpretação ou execução, será resolvido por arbitragem, de acordo com a Lei no. 9.307, de 23 de setembro de 1996, por meio do Centro de Mediação e Arbitragem - CMA vinculado ao Crea-SE, nos termos do respectivo regulamento de arbitragem que, expressamente, as partes declaram concordar

7. Entidade de Classe

NENHUMA - NAO OPTANTE

8. Assinaturas

Declaro serem verdadeiras as informações acima

_____, _____ de _____ de _____
Local data

ASSIS MARQUES FEITOSA LIMA:16879511520

Assinado de forma digital por ASSIS MARQUES FEITOSA LIMA:16879511520
Dados: 2022.10.12 08:27:58 -03'00'

ASSIS MARQUES FEITOSA LIMA - CPF: 168.795.115-20
M2 CONSTRUÇÕES CONSTRUÇÕES PROJETOS E SEGURANÇA DO TRABALHO EIRELI-ME
23680348000172

M2 CONSTRUÇÕES CONSTRUÇÕES PROJETOS E SEGURANÇA DO TRABALHO EIRELI-ME **construções e projetos e segurança do trabalho eireli-me - CNPJ: 23.680.348/0001-72**

9. Informações

* A ART é válida somente quando quitada, mediante apresentação do comprovante do pagamento ou conferência no site do Crea.

10. Valor

Esta ART é isenta de taxa

Registrada em: **11/10/2022**

A autenticidade desta ART pode ser verificada em: <http://crea-se.sitac.com.br/publico/>, com a chave: 075y7
Impresso em: 12/10/2022 às 08:26:04 por: , ip: 179.232.18.208





Anotação de Responsabilidade Técnica - ART
Lei nº 6.496, de 7 de dezembro de 1977

CREA-SE

ART OBRA / SERVIÇO
Nº SE20210254549

Conselho Regional de Engenharia e Agronomia de Sergipe

INICIAL
 EQUIPE - ART PRINCIPAL

1. Responsável Técnico

CHRISTIANE SILVA DE ANDRADE HORA

Título profissional: **ENGENHEIRA CIVIL, ENGENHEIRA DE SEGURANÇA DO TRABALHO**

RNP: **2701130204**

Registro: **0000011224SE**

Empresa contratada: **M2 CONSTRUÇÕES, PROJETOS E SEGURANÇA DO TRABALHO EIRELI - ME**

Registro: **0000123617-SE**

2. Dados do Contrato

Contratante: **FUNDO ESPECIAL PARA SEGURANÇA PÚBLICA**

CPF/CNPJ: **09.389.806/0001-98**

PRAÇA TOBIAS BARRETO

Nº: **20**

Complemento:

Bairro: **SÃO JOSÉ**

Cidade: **ARACAJU**

UF: **SE**

CEP: **49015130**

Contrato: **53-2021**

Celebrado em: **28/07/2021**

Valor: **R\$ 112.104,28**

Tipo de contratante: **Pessoa Jurídica de Direito Público**

Ação Institucional: **Outros**

3. Dados da Obra/Serviço

SETOR CENTRO ADMINISTRATIVO AUGUSTO FRANCO

Nº: **SN**

Complemento:

Bairro: **CAPUCHO**

Cidade: **ARACAJU**

UF: **SE**

CEP: **49081000**

Data de Início: **01/09/2021**

Previsão de término: **01/03/2022**

Coordenadas Geográficas: **-10.914136, -37.092424**

Finalidade: **Comercial**

Código: **Não Especificado**

Proprietário: **FUNDO ESPECIAL PARA SEGURANÇA PÚBLICA**

CPF/CNPJ: **09.389.806/0001-98**

4. Atividade Técnica

	Quantidade	Unidade
1 - DIRETA		
54 - LEVANTAMENTO CADASTRAL > OBRAS E SERVIÇOS - CONSTRUÇÃO CIVIL > SISTEMAS ESTRUTURAIS > ESTRUTURA > #1261 - MISTA	752,88	m²
5 - PROJETO > OBRAS E SERVIÇOS - CONSTRUÇÃO CIVIL > EDIFICAÇÕES > #1003 - INSTALAÇÃO HIDRÁULICA	1.252,88	m²
5 - PROJETO > OBRAS E SERVIÇOS - CONSTRUÇÃO CIVIL > EDIFICAÇÕES > #1005 - INSTALAÇÃO SANITÁRIA	1.252,88	m²
5 - PROJETO > OBRAS E SERVIÇOS - CONSTRUÇÃO CIVIL > EDIFICAÇÕES > #1010 - SISTEMA DE PREVENÇÃO E COMBATE A INCÊNDIO	1.252,88	m²
5 - PROJETO > OBRAS E SERVIÇOS - CONSTRUÇÃO CIVIL > EDIFICAÇÕES > #1140 - COMPATIBILIZAÇÃO DAS ATIVIDADES MULTIDISCIPLINARES	1.252,88	m²
5 - PROJETO > OBRAS E SERVIÇOS - CONSTRUÇÃO CIVIL > INFRA-ESTRUTURA TERRITORIAL > LOCAÇÃO > #1456 - SISTEMA DE IRRIGAÇÃO	1,00	un
5 - PROJETO > OBRAS E SERVIÇOS - CONSTRUÇÃO CIVIL > EDIFICAÇÕES > #0999 - INSTALAÇÃO DE GÁS	1,00	un
5 - PROJETO > OBRAS E SERVIÇOS - CONSTRUÇÃO CIVIL > SANEAMENTO > CLASSIFICAÇÃO > #1501 - RESÍDUOS DA CONSTRUÇÃO CIVIL	1,00	un
38 - ORÇAMENTO > OBRAS E SERVIÇOS - CONSTRUÇÃO CIVIL > EDIFICAÇÕES > EDIFICAÇÃO DE MATERIAIS MISTOS > #1033 - GALPÃO	6.751,65	m²
5 - PROJETO > OBRAS E SERVIÇOS - CONSTRUÇÃO CIVIL > SANEAMENTO > #1620 - DRENAGEM	1.702,88	m²
5 - COORDENAÇÃO		
5 - PROJETO > OBRAS E SERVIÇOS - CONSTRUÇÃO CIVIL > SISTEMAS ESTRUTURAIS > FUNDAÇÕES SUPERFICIAIS > #5004 - SAPATA ISOLADA	2.505,76	m²
5 - PROJETO > OBRAS E SERVIÇOS - CONSTRUÇÃO CIVIL > SISTEMAS ESTRUTURAIS > ESTRUTURA > #1258 - CONCRETO ARMADO	2.505,76	m²

Após a conclusão das atividades técnicas o profissional deverá proceder a baixa desta ART

5. Observações

Elaboração de Projetos Executivos de Arquitetura e complementares de Engenharia e de de Infraestrutura, para Reforma e Ampliação do Centro de Operações Policiais Especiais ? Cope, em Aracaju/SE. PROJETO DE ARQUITETURA BÁSICO E EXECUTIVO - 1.252,88 m² MAQUETE ELETRÔNICA - 04 und PROJETO DE URBANIZAÇÃO - 01 und PROJETO DE PAISAGISMO - 400 m² TOPOGRAFIA - 6.751,65 m² ESTUDOS GEOTÉCNICOS - 01 un PROJETO DE SINALIZAÇÃO VERTICAL E HORIZONTAL - 0,25 Km PROJETO ELÉTRICO - 1.252,88 m² ILUMINAÇÃO EXTERNA - 5.498,77 m² CABEALMENTO ESTRUTURADO, CFTV, SONORIZAÇÃO, CLIMATIZAÇÃO, SPDA, PROTEÇÃO CONTRA SURTOS - 1.252,88 m² RELATÓRIO DE ANÁLISE DE RISCO, DE SUSTENTABILIDADE ENCE, COMUNICAÇÃO VISUAL - 01 und

A autenticidade desta ART pode ser verificada em: <http://crea-se.sitac.com.br/publico/>, com a chave: ABA80
 Impresso em: 30/09/2021 às 08:45:47 por: , ip: 189.3.90.50

www.crea-se.org.br
 Tel: 3234-3000

crea-se@crea-se.org.br
 Fax: XXXX-XXXX



CREA-SE
 Conselho Regional de Engenharia
 e Agronomia de Sergipe





Anotação de Responsabilidade Técnica - ART
Lei nº 6.496, de 7 de dezembro de 1977

CREA-SE

ART OBRA / SERVIÇO
Nº SE20210254549

Conselho Regional de Engenharia e Agronomia de Sergipe

INICIAL
 EQUIPE - ART PRINCIPAL

6. Declarações

- Declaro que estou cumprindo as regras de acessibilidade previstas nas normas técnicas da ABNT, na legislação específica e no decreto n. 5296/2004.

- Cláusula Compromissória: Qualquer conflito ou litígio originado do presente contrato, bem como sua interpretação ou execução, será resolvido por arbitragem, de acordo com a Lei no. 9.307, de 23 de setembro de 1996, por meio do Centro de Mediação e Arbitragem - CMA vinculado ao Crea-SE, nos termos do respectivo regulamento de arbitragem que, expressamente, as partes declaram concordar

7. Entidade de Classe

NENHUMA - NAO OPTANTE



Documento assinado digitalmente

CHRISTIANE SILVA DE ANDRADE HORA

Data: 16/03/2023 16:20:06-0300

Verifique em <https://validar.iti.gov.br>

8. Assinaturas

Declaro serem verdadeiras as informações acima

CHRISTIANE SILVA DE ANDRADE HORA - CPF: 991.353.705-30

_____, _____ de _____ de _____
 Local data

FUNDO ESPECIAL PARA SEGURANÇA PÚBLICA - CNPJ: 09.389.806/0001-98

9. Informações

* A ART é válida somente quando quitada, mediante apresentação do comprovante do pagamento ou conferência no site do Crea.

10. Valor

Valor da ART: **R\$ 233,94** Registrada em: **30/09/2021** Valor pago: **R\$ 233,94** Nosso Número: **8202216226**

A autenticidade desta ART pode ser verificada em: <http://crea-se.sitac.com.br/publico/>, com a chave: ABA80
 Impresso em: 30/09/2021 às 08:45:47 por: , ip: 189.3.90.50

